



АКТ ОБСЛЕДОВАНИЯ
объекта социальной инфраструктуры
ГАПОУ РО «РКРСТ «Сократ»

«24» 03 2015 г.

1. Общие сведения об объекте

1.1. Наименование (вид) объекта: **государственное автономное профессиональное образовательное учреждение Ростовской области «Ростовский колледж рекламы, сервиса и туризма «Сократ».**

1.2. Адрес объекта: **г.Ростов-на-Дону, ул.Социалистическая, 126.**

1.3. Сведения о размещении объекта: **три учебных корпуса**

корпус Литер А - 1704,6 кв.м , 2 этажа;

корпус Литер Б - 2044,3 кв.м, 3 этажа;

корпус Литер Д - 441,3 кв.м; 2 этажа.

Корпуса расположены на земельном участке площадью 3438,0 кв.м

1.4. Год постройки здания: **1896 год**, последнего капитального ремонта **неизвестен.**

1.5. Дата предстоящих плановых ремонтных работ: *текущего* **ежегодно**, *капитального:* **2017-2019**

сведения об организации, расположенной на объекте

1.6. Название организации (учреждения), (полное юридическое наименование – согласно Уставу, краткое наименование): **государственное автономное профессиональное образовательное учреждение Ростовской области «Ростовский колледж рекламы, сервиса и туризма «Сократ» (ГАПОУ РО «РКРСТ «Сократ»).**

1.7. Юридический адрес организации (учреждения): **г.Ростов-на-Дону, ул.Социалистическая, 126.**

1.8. Основание для пользования объектом (оперативное управление, аренда, собственность): **оперативное управление.**

1.9. Форма собственности (государственная, негосударственная): **государственная.**

1.10. Территориальная принадлежность (*федеральная, региональная, муниципальная*): **региональная.**

1.11. Вышестоящая организация (*наименование*): **Министерство общего и профессионального образования Ростовской области.**

1.12. Адрес вышестоящей организации, другие координаты: **г.Ростов-на-Дону, пер.Доломановский, 31.**

2. Характеристика деятельности организации на объекте

Дополнительная информация: **услуги образования**

3. Состояние доступности объекта для инвалидов и других маломобильных групп населения (МГН)

3.1 Путь следования к объекту пассажирским транспортом
(описать маршрут движения с использованием пассажирского транспорта): **городской транспорт по ул.Садовая до остановки «Пр.Чехова»,**
наличие адаптированного пассажирского транспорта к объекту: **не предусмотрено.**

3.2 Путь к объекту от ближайшей остановки пассажирского транспорта:

3.2.1 расстояние до объекта от остановки транспорта: **400 м.**

3.2.2 время движения (пешком): **5 мин.**

3.2.3 наличие выделенного от проезжей части пешеходного пути: **да.**

3.2.4 Перекрестки: **регулируемые.**

3.2.5 Информация на пути следования к объекту: *акустическая, тактильная, визуальная:*
нет

3.2.6 Перепады высоты на пути: **нет, бордюры с адаптивными пешеходными уклонами.**
Их обустройство для инвалидов на коляске: **не требуется**

3.3 Организация доступности объекта для инвалидов – форма обслуживания*

№№ п/п	Категория инвалидов (вид нарушения)	Вариант организации доступности объекта (формы обслуживания)*
1.	Все категории инвалидов и МГН	Б
	<i>в том числе инвалиды:</i>	
2	передвигающиеся на креслах-колясках	ДУ
3	с нарушениями опорно-двигательного аппарата	ДУ
4	с нарушениями зрения	А
5	с нарушениями слуха	А
6	с нарушениями умственного развития	А

* - указывается один из вариантов: «А», «Б», «ДУ», «ВНД»

3.4 Состояние доступности основных структурно-функциональных зон

№ № п/п	Основные структурно- функциональные зоны	Состояние доступности, в том числе для основных категорий инвалидов**
1	Территория, прилегающая к зданию (участок)	ДП-В
2	Вход (входы) в здание	ДЧ-И (О, Г, К, С, У)
3	Путь (пути) движения внутри здания (в т.ч. пути эвакуации)	ДЧ-И (О, Г, К, С, У)
4	Зона целевого назначения здания (целевого посещения объекта)	ДЧ-И (О, Г, К, С, У)
5	Санитарно-гигиенические помещения	ДЧ-И (О, Г, С, У)
6	Система информации и связи (на всех зонах)	ДП-В

7	Пути движения к объекту (от остановки транспорта)	ДП-В
---	---	------

** Указывается: ДП-В - доступно полностью всем; ДП-И (К, О, С, Г, У) – доступно полностью избирательно (указать категории инвалидов); ДЧ-В - доступно частично всем; ДЧ-И (К, О, С, Г, У) – доступно частично избирательно (указать категории инвалидов); ДУ - доступно условно, ВНД - недоступно

** Указывается: ДП-В - доступно полностью всем; ДП-И (К, О, С, Г, У) – доступно полностью избирательно (указать категории инвалидов); ДЧ-В - доступно частично всем; ДЧ-И (К, О, С, Г, У) – доступно частично избирательно (указать категории инвалидов); ДУ - доступно условно, ВНД – временно недоступно

3.5. ИТОГОВОЕ ЗАКЛЮЧЕНИЕ о состоянии доступности ОСИ: ДЧ-И (О, Г, К, С, У)

4. Управленческое решение

4.1. Рекомендации по адаптации основных структурных элементов объекта

№ п/п	Основные структурно-функциональные зоны объекта	Рекомендации по адаптации объекта (вид работы)*
1	Территория, прилегающая к зданию (участок)	Не нуждается
2	Вход (входы) в здание	Не нуждается
3	Путь (пути) движения внутри здания (в т.ч. пути эвакуации)	Не нуждается
4	Зона целевого назначения здания (целевого посещения объекта)	Не нуждается Для инвалидов, передвигающихся на креслах-колясках, доступны помещения, расположенные на первом этаже.
5	Санитарно-гигиенические помещения	Ремонт капитальный
6	Система информации на объекте (на всех зонах)	Не нуждается
7	Пути движения к объекту (от остановки транспорта)	Не нуждается
8	Все зоны и участки	ДЧ-И

*- указывается один из вариантов (видов работ): не нуждается; ремонт (текущий, капитальный); индивидуальное решение с ТСР; технические решения невозможны – организация альтернативной формы обслуживания

4.2. Период проведения работ: выполнение проектных работ на капитальный ремонт 2014-2016 г.г. (Договор №8 от 03.03.2014г.);
Капитальный ремонт предположительно 2017-2019г.г. (при условии финансирования).





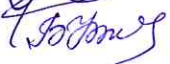
4.3 Ожидаемый результат (по состоянию доступности) после выполнения работ по адаптации: полная доступность всем представителям МГН на первые этажи учебных корпусов и в санитарно-гигиенические помещения.
Оценка результата исполнения программы, плана (по состоянию доступности): ДП-В.

4.4. Для принятия решения требуется, (нужное подчеркнуть):

4.4.1. согласование работ с надзорными органами в сфере проектирования и строительства, архитектуры, охраны памятников.

- 4.4.2. техническая экспертиза; разработка проектно-сметной документации;
4.4.3. согласование с вышестоящей организацией (собственником объекта);

Члены рабочей группы:

Зам. директора по УПР		Л.А.Игнатенко
Зам. директора по УВР		Е.П.Петренко
Зам. директора по АХЧ		А.А.Глущенко
Зам. директора по ОБ		И.Н.Минеев
Председатель профкома		Н.С.Бородина



УТВЕРЖДАЮ
Директор ГАПОУ РО
«РКРСТ «Сократ»

А.Ю.Ковалев
2015г.

ПАСПОРТ ДОСТУПНОСТИ объекта социальной инфраструктуры (ОСИ) ГАПОУ РО «РКРСТ «Сократ»

1. Общие сведения об объекте

1.1. Наименование (вид) объекта: **государственное автономное профессиональное образовательное учреждение Ростовской области «Ростовский колледж рекламы, сервиса и туризма «Сократ».**

1.2. Адрес объекта: **г.Ростов-на-Дону, ул.Социалистическая, 126.**

1.3. Сведения о размещении объекта: **три учебных корпуса**

корпус Литер А - 1704,6 кв.м , 2 этажа;

корпус Литер Б - 2044,3 кв.м, 3 этажа;

корпус Литер Д - 441,3 кв.м; 2 этажа.

Корпуса расположены на земельном участке площадью 3438,0 кв.м

1.4. Год постройки здания: **1896 год**, последнего капитального ремонта **неизвестен.**

1.5. Дата предстоящих плановых ремонтных работ: *текущего* **ежегодно**, *капитального:* **2017-2019**

Сведения об организации, расположенной на объекте:

1.6. Название организации (учреждения), (полное юридическое наименование – согласно Уставу, краткое наименование): **государственное автономное профессиональное образовательное учреждение Ростовской области «Ростовский колледж рекламы, сервиса и туризма «Сократ» (ГАПОУ РО «РКРСТ «Сократ»).**

1.7. Юридический адрес организации (учреждения): **г.Ростов-на-Дону, ул.Социалистическая, 126.**

1.8. Основание для пользования объектом (оперативное управление, аренда, собственность): **оперативное управление.**

1.9. Форма собственности (государственная, негосударственная): **государственная.**

1.10. Территориальная принадлежность (*федеральная, региональная, муниципальная*): **региональная.**

- 1.11. Вышестоящая организация (наименование): **Министерство общего и профессионального образования Ростовской области.**
- 1.12. Адрес вышестоящей организации, другие координаты: **г.Ростов-на-Дону, пер.Доломановский, 31.**

2. Характеристика деятельности организации на объекте (по обслуживанию населения)

- 2.1 Сфера деятельности (здравоохранение, образование, социальная защита, физическая культура и спорт, культура, связь и информация, транспорт, жилой фонд, потребительский рынок и сфера услуг, другое): **образование.**
- 2.2 Виды оказываемых услуг: **профессиональное образование, дополнительное образование.**
- 2.3 Форма оказания услуг: (на объекте, с длительным пребыванием, в т.ч. проживанием, на дому, дистанционно): **на объекте, дистанционно.**
- 2.4 Категории обслуживаемого населения по возрасту: **дети от 15-ти лет, взрослые трудоспособного возраста.**
- 2.5 Категории обслуживаемых инвалидов: *инвалиды, передвигающиеся на коляске, инвалиды с нарушениями опорно-двигательного аппарата; нарушениями зрения, нарушениями слуха, нарушениями умственного развития*
- 2.6 Плановая мощность: **посещаемость 650 чел./день.**
- 2.7 Участие в исполнении ИПР инвалида, ребенка-инвалида (да, нет) **нет.**

3. Состояние доступности объекта

- 3.1 Путь следования к объекту пассажирским транспортом (описать маршрут движения с использованием пассажирского транспорта): **городской транспорт по ул.Садовая до остановки «Пр.Чехова», наличие адаптированного пассажирского транспорта к объекту: не предусмотрено.**
- 3.2 Путь к объекту от ближайшей остановки пассажирского транспорта:
- 3.2.1 расстояние до объекта от остановки транспорта: **400 м.**
- 3.2.2 время движения (пешком): **5 мин.**
- 3.2.3 наличие выделенного от проезжей части пешеходного пути: **да.**
- 3.2.4 Перекрестки: **регулируемые.**
- 3.2.5 Информация на пути следования к объекту: *акустическая, тактильная, визуальная:*
нет
- 3.2.6 Перепады высоты на пути: **нет, бордюры с адаптационными пешеходными уклонами.**
Их обустройство для инвалидов на коляске: **не требуется.**

3.3 Организация доступности объекта для инвалидов – форма обслуживания*

№№ п/п	Категория инвалидов (вид нарушения)	Вариант организации доступности объекта (формы обслуживания)*
1.	Все категории инвалидов и МГН	Б
	<i>в том числе инвалиды:</i>	
2	передвигающиеся на креслах-колясках	ДУ
3	с нарушениями опорно-двигательного аппарата	ДУ
4	с нарушениями зрения	А
5	с нарушениями слуха	А
6	с нарушениями умственного развития	А

* - указывается один из вариантов: «А», «Б», «ДУ», «ВНД»

3.4 Состояние доступности основных структурно-функциональных зон

№ № п \п	Основные структурно-функциональные зоны	Состояние доступности, в том числе для основных категорий инвалидов**
1	Территория, прилегающая к зданию (участок)	ДП-В
2	Вход (входы) в здание	ДЧ-И (О, Г, К, С, У)
3	Путь (пути) движения внутри здания (в т.ч. пути эвакуации)	ДЧ-И (О, Г, К, С, У)
4	Зона целевого назначения здания (целевого посещения объекта)	ДЧ-И (О, Г, К, С, У)
5	Санитарно-гигиенические помещения	ДЧ-И (О, Г, С, У)
6	Система информации и связи (на всех зонах)	ДП-В
7	Пути движения к объекту (от остановки транспорта)	ДП-В

** Указывается: ДП-В - доступно полностью всем; ДП-И (К, О, С, Г, У) – доступно полностью избирательно (указать категории инвалидов); ДЧ-В - доступно частично всем; ДЧ-И (К, О, С, Г, У) – доступно частично избирательно (указать категории инвалидов); ДУ - доступно условно, ВНД – временно недоступно

3.5. ИТОГОВОЕ ЗАКЛЮЧЕНИЕ о состоянии доступности ОСИ: ДЧ-И (О, Г, К, С, У)

4. Управленческое решение

4.1. Рекомендации по адаптации основных структурных элементов объекта

№ № п \п	Основные структурно-функциональные зоны объекта	Рекомендации по адаптации объекта (вид работы)*
1	Территория, прилегающая к зданию (участок)	Не нуждается
2	Вход (входы) в здание	Не нуждается
3	Путь (пути) движения внутри здания (в т.ч. пути эвакуации)	Не нуждается
4	Зона целевого назначения здания (целевого посещения объекта)	Не нуждается Для инвалидов,

		передвигающихся на креслах-колясках, доступны помещения, расположенные на первом этаже.
5	Санитарно-гигиенические помещения	Ремонт капитальный
6	Система информации на объекте (на всех зонах)	Не нуждается
7	Пути движения к объекту (от остановки транспорта)	Не нуждается
8	Все зоны и участки	ДЧ-И

*- указывается один из вариантов (видов работ): не нуждается; ремонт (текущий, капитальный); индивидуальное решение с ТСП; технические решения невозможны – организация альтернативной формы обслуживания

4.2. Период проведения работ _____ не
заполняем _____
в _____ рамках исполнения _____ не
заполняем _____
(указывается наименование документа: программы, плана)

4.3 Ожидаемый результат (по состоянию доступности) после выполнения работ по адаптации: доступно частично всем с организацией определенных зон для инвалидов (К)
Оценка результата исполнения программы, плана (по состоянию доступности): ДЧ-В

4.4. Для принятия решения требуется, не требуется (нужное подчеркнуть):
Согласование _____ не
заполняем _____

5. Особые отметки

Паспорт сформирован на основании:

1. Анкеты (информации об объекте) от « 01 » 04 20 15 г.,

2. Акта обследования объекта: № акта _____ от « 24 » 03 20 15 г.



Приложение А.3

УТВЕРЖДАЮ
Директор ГАПОУ РО
«Сократ»

А.Ю.Ковалев
2015г.

АНКЕТА
(информация об объекте социальной инфраструктуры)
К ПАСПОРТУ ДОСТУПНОСТИ ОСИ
ГАПОУ РО «РКРСТ «Сократ»

1. Общие сведения об объекте

- 1.1. Наименование (вид) объекта: **государственное автономное профессиональное образовательное учреждение Ростовской области «Ростовский колледж рекламы, сервиса и туризма «Сократ».**
- 1.2. Адрес объекта: **г.Ростов-на-Дону, ул.Социалистическая, 126.**
- 1.3. Сведения о размещении объекта: **три учебных корпуса**
корпус Литер А - 1704,6 кв.м , 2 этажа;
корпус Литер Б - 2044,3 кв.м, 3 этажа;
корпус Литер Д - 441,3 кв.м; 2 этажа.
Корпуса расположены на земельном участке площадью 3438,0 кв.м
- 1.4. Год постройки здания: **1896 год**, последнего капитального ремонта **неизвестен.**
- 1.5. Дата предстоящих плановых ремонтных работ: *текущего* **ежегодно**, *капитального:* **2017-2019**

сведения об организации, расположенной на объекте

- 1.6. Название организации (учреждения), (полное юридическое наименование – согласно Уставу, краткое наименование): **государственное автономное профессиональное образовательное учреждение Ростовской области «Ростовский колледж рекламы, сервиса и туризма «Сократ» (ГАПОУ РО «РКРСТ «Сократ»).**
- 1.7. Юридический адрес организации (учреждения): **г.Ростов-на-Дону, ул.Социалистическая, 126.**
- 1.8. Основание для пользования объектом (оперативное управление, аренда, собственность): **оперативное управление.**
- 1.9. Форма собственности (государственная, негосударственная): **государственная.**
- 1.10. Территориальная принадлежность (*федеральная, региональная, муниципальная*): **региональная.**
- 1.11. Вышестоящая организация (*наименование*): **Министерство общего и профессионального образования Ростовской области.**
- 1.12. Адрес вышестоящей организации, другие координаты: **г.Ростов-на-Дону, пер.Доломановский, 31.**

2. Характеристика деятельности организации на объект

- 2.1 Сфера деятельности (*здравоохранение, образование, социальная защита, физическая культура и спорт, культура, связь и информация, транспорт, жилой фонд, потребительский рынок и сфера услуг, другое*): **образование.**
- 2.2 Виды оказываемых услуг: **профессиональное образование, дополнительное образование.**

- 2.3 Форма оказания услуг: (на объекте, с длительным пребыванием, в т.ч. проживанием, на дому, дистанционно): **на объекте, дистанционно.**
- 2.4 Категории обслуживаемого населения по возрасту: **дети от 15-ти лет, взрослые трудоспособного возраста.**
- 2.5 Категории обслуживаемых инвалидов: *инвалиды, передвигающиеся на коляске, инвалиды с нарушениями опорно-двигательного аппарата; нарушениями зрения, нарушениями слуха, нарушениями умственного развития*
- 2.6 Плановая мощность: **посещаемость 650 чел./день.**
- 2.7 Участие в исполнении ИПР инвалида, ребенка-инвалида (да, нет) **нет.**

3. Состояние доступности объекта для инвалидов и других маломобильных групп населения (МГН)

3.1 Путь следования к объекту пассажирским транспортом (описать маршрут движения с использованием пассажирского транспорта): **городской транспорт по ул.Садовая до остановки «Пр.Чехова»,** наличие адаптированного пассажирского транспорта к объекту: **не предусмотрено.**

3.2 Путь к объекту от ближайшей остановки пассажирского транспорта:

- 3.2.1 расстояние до объекта от остановки транспорта: **400 м.**
- 3.2.2 время движения (пешком): **5 мин.**
- 3.2.3 наличие выделенного от проезжей части пешеходного пути: **да.**
- 3.2.4 Перекрестки: **регулируемые.**
- 3.2.5 Информация на пути следования к объекту: *акустическая, тактильная, визуальная:* **нет**
- 3.2.6 Перепады высоты на пути: **нет, бордюры с адаптивными пешеходными уклонами.**
Их обустройство для инвалидов на коляске: **не требуется.**

3.3 Организация доступности объекта для инвалидов – форма обслуживания*

№№ п/п	Категория инвалидов (вид нарушения)	Вариант организации доступности объекта (формы обслуживания)*
1.	Все категории инвалидов и МГН	Б
	<i>в том числе инвалиды:</i>	
2	передвигающиеся на креслах-колясках	ДУ
3	с нарушениями опорно-двигательного аппарата	ДУ
4	с нарушениями зрения	А
5	с нарушениями слуха	А
6	с нарушениями умственного развития	А

* - указывается один из вариантов: «А», «Б», «ДУ», «ВД»

3.4 Состояние доступности основных структурно-функциональных зон

№ № п \п	Основные структурно-функциональные зоны	Состояние доступности, в том числе для основных категорий инвалидов**
1	Территория, прилегающая к зданию (участок)	ДП-В
2	Вход (входы) в здание	ДЧ-И (О, Г, К, С, У)
3	Путь (пути) движения внутри здания (в т.ч. пути эвакуации)	ДЧ-И (О, Г, К, С, У)
4	Зона целевого назначения здания (целевого посещения объекта)	ДЧ-И (О, Г, К, С, У)
5	Санитарно-гигиенические помещения	ДЧ-И (О, Г, С, У)
6	Система информации и связи (на всех зонах)	ДП-В
7	Пути движения к объекту (от остановки	ДП-В

	транспорта)	
--	-------------	--

** Указывается: ДП-В - доступно полностью всем; ДП-И (К, О, С, Г, У) – доступно полностью избирательно (указать категории инвалидов); ДЧ-В - доступно частично всем; ДЧ-И (К, О, С, Г, У) – доступно частично избирательно (указать категории инвалидов); ДУ - доступно условно, ВНД – временно недоступно

3.5. ИТОГОВОЕ ЗАКЛЮЧЕНИЕ о состоянии доступности ОСИ: ДЧ-И (О, Г, К, С, У)

4. Управленческое решение

4.1. Рекомендации по адаптации основных структурных элементов объекта

№ № п \п	Основные структурно-функциональные зоны объекта	Рекомендации по адаптации объекта (вид работы)*
1	Территория, прилегающая к зданию (участок)	Не нуждается
2	Вход (входы) в здание	Не нуждается
3	Путь (пути) движения внутри здания (в т.ч. пути эвакуации)	Не нуждается
4	Зона целевого назначения здания (целевого посещения объекта)	Не нуждается Для инвалидов, передвигающихся на креслах-колясках, доступны помещения, расположенные на первом этаже.
5	Санитарно-гигиенические помещения	Ремонт капитальный
6	Система информации на объекте (на всех зонах)	Не нуждается
7	Пути движения к объекту (от остановки транспорта)	Не нуждается
8	Все зоны и участки	ДЧ-И

*- указывается один из вариантов (видов работ): не нуждается; ремонт (текущий, капитальный); индивидуальное решение с ТСП; технические решения невозможны – организация альтернативной формы обслуживания